








Deze folder is een gezamenlijke uitgave van:

 gemeente SCHIERMONNIKOOG	 Natuurmonumenten	 Nationaal Park Schiermonnikoog
☎ 0519 - 53 50 50 schiermonnikoog.nl	☎ 0519 - 53 12 33 natuurmonumenten.nl	☎ 0519 - 53 12 33 np-schiermonnikoog.nl


LATEN WE SAMEN ZORGEN DAT SCHIERMONNIKOOG
NET ZO MOOI BLIJFT ALS HET NU IS.


WE WENSEN U VEEL PLEZIER TIJDENS UW VERBLIJF OP HET EILAND!




 POLITIE Middenstreek t.o. 48 ☎ 0900 - 88 44	 112 ALS ELKE SECONDE TELT Brandweer, Ongevallen, Politie ☎ 112
---	---

LEGENDA

 Hier mag uw hond onaangeliend, maar onder appèl, lopen

 Gebied bestemd voor vliegers met meerdere lijnen en door de wind aangedreven voer- en vaartuigen

 Kampvuurlocatie

0m 500m 1 km ↑ N

**WELKOM OP
SCHIERMONNIKOOG**

Informatie over recreatie

 gemeente
SCHIERMONNIKOOG

 Natuurmonumenten

 NP Nationaal Park
Schiermonnikoog



Sinds 1989 is Schiermonnikoog een Nationaal Park. Natuurmonumenten beheert en beschermt de natuur van dit prachtige eiland zodat iedereen ervan kan blijven genieten.

Schiermonnikoog is een drukbezocht vakantie-eiland. Het eiland biedt ruimte voor fietsers, wandelaars, surfers en vele andere natuurliefhebbers. Laten we met elkaar zuinig zijn op de eilander natuur.

Broedseizoen (15 april tot 15 juli)

Tijdens het broedseizoen zijn vogels extra gevoelig voor verstoring. Ze hebben al hun energie nodig voor hun jongen.

Om de vogels op het eiland de nodige rust te gunnen, beperkt Natuurmonumenten van 15 april tot 15 juli de toegankelijkheid van het Nationaal Park.

- Van 15 april tot 15 juli zijn bepaalde delen van de Oosterkwelder (ten oosten van de Kobbeduinen en paal 10) alleen toegankelijk tijdens excursies onder leiding van de boswachter.
- Van 15 april tot 15 juli is het strand vanaf paal 10 tot de oostpunt uitsluitend vrij toegankelijk vlak langs de waterlijn. Ook het Waterstaatspad is in deze periode vrij

toegankelijk. De rest van deze terreinen is dan afgesloten.

- Het natuurgebied tussen de Prins Bernhardweg en Kobbeduinen is in het broedseizoen alleen toegankelijk op de met witte palen gemarkeerde wegen en paden.
- Natuurmonumenten kan gebieden op het eiland tijdelijk afsluiten als er (kolonies) broedvogels zijn of bij het vermoeden van een broedgeval. Dit staat in het veld aangegeven met borden.

Rust voor dieren ruimte voor mensen

Ook buiten de broedtijd zijn vogels gevoelig voor verstoring. In het bijzonder als ze rusten op 'hoogwatervluchtplaatsen' (zandplaten die bij hoogwater niet onderlopen) zoals het Rif, of

als ze voedsel zoeken op het wad. Blijf daarom op afstand, houd uw hond aan de lijn en bekijk de vogels door een verrekijker. Dit geldt ook voor het bekijken van de zeehonden die regelmatig op het strand rusten of er hun jongen zogen.

Grote grazers

Om verbossing van de duinen tegen te gaan laat Natuurmonumenten er paarden, schapen, geiten en runderen grazen. De duinen en kwelders van het Nationaal Park blijven toegankelijk; wel moeten bezoekers zich aan een aantal gedragsregels houden.



Dieren niet voeren
en/of aanhalen



Honden aan de lijn
en afstand houden



Houd afstand, kuddes
niet doorkruisen

Honden

Op het eiland zijn een aantal paden waar u uw hond onaangeleefd kunt uitlaten. Op de kaart in deze folder staat dit in roze aangegeven. Uw hond moet wel altijd onder appèl staan. **Op de rest van het eiland moeten honden wél aan de lijn.**

Als begeleider van een hond bent u verplicht de uitwerpselen van het dier op te ruimen. Op diverse plekken in het dorp staan Depodogs met gratis opruimzakjes. De gebruikte zakjes gooit u in de afvalbak.

Zorgvuldig omgaan met de natuur

Op Schiermonnikoog zijn veel bijzondere en beschermde planten te vinden. Soms staan er veel van één soort bij elkaar. Geniet van de planten en bloemen op de plaats waar ze staan en pluk ze niet. Bessen en vruchten plukken op kleine schaal, voor eigen gebruik is toegestaan.

Wandelen, fietsen en paardrijden

Schiermonnikoog leent zich bij uitstek voor fiets- en wandel-

tochten. Bij informatiecentrum Het Baken en op de website van Natuurmonumenten kunt u informatie krijgen over verschillende routes. Fietsen is alleen op de gemarkeerde fietspaden toegestaan.

Ruiterpaden zijn in het buitengebied aangegeven met gele borden. De aangewezen paden staan in de folder *Paardrijden op Schiermonnikoog*. Deze folder is online beschikbaar op de website van gemeente Schiermonnikoog of kunt u op het eiland verkrijgen bij het gemeentehuis, informatiecentrum Het Baken en bij Stal Florida.

Kamperen

Er is kampeergelegenheid op de camping en bij de boerderijen. Wild kamperen is niet toegestaan.

Roken, stoken en kampvuren

Het is mogelijk kampvuren te organiseren via GRAS (Groepsaccommodaties Schiermonnikoog) of via strandpaviljoen Paal 3. Dit gebeurt op speciale plaatsen op het strand (zie kaartje).

Het telefoonnummer van GRAS is: (0519) 53 14 21.

Het is niet toegestaan om zelf een kampvuur te maken. Vanwege brandgevaar geldt daarnaast van 1 april tot 1 oktober een algeheel rook- en stookverbod buiten het dorp. U mag dan dus ook niet roken in het natuurgebied.

Veiligheid strand & zee

Op het strandgedeelte ter hoogte van de overgang aan de Prins Bernhardweg vindt u een stuk badstrand waar u in het hoogseizoen onder toezicht kunt zwemmen. Zwemmen in zee is altijd voor eigen risico. Tips voor veilig zwemmen kunt u vinden op www.veiliginenuithetwater.nl.

Op het strand spoelen wel eens gevaarlijke stoffen aan. Soms kunt u dit zien aan het etiket op een vat of blik. Denk u dat u een gevaarlijke stof heeft gevonden? **Raak deze stoffen dan nooit aan, maar bel 112** en volg de instructies van de hulpverleners op. Ander afval uit zee kunt u kwijt in de containers bij de grotere strandovergangen.

Vraag terrein- toestemming aan

Wilt u een commerciële (sport-)activiteit of evenement organiseren in het Nationaal Park? Dan heeft u toestemming nodig van Natuurmonumenten. Terreintoeestemming kunt u aanvragen via nm.nl/toestemming.

Activiteitenstrand

Het gedeelte van het strand waar het toegestaan is om te vliegen, blokarten, kitebuggy en meer ligt tussen de strandovergang Badweg en strandovergang Jacobspad (paal 5). **Zie gearceerde gebied op de kaart in deze folder.**

Vliegeraars: zorg ervoor dat u ruim afstand houdt van mensen en dieren. Paarden kunnen gemakkelijk schrikken van vliegers. Komt de huifkar in de buurt of zijn er ruiters neem dan uw vlieger even in (niet neerlaten!). De ruiters zullen u erg dankbaar zijn. Het Activiteitenstrand is aangewezen voor verschillende activiteiten. Heeft u geen behoefte aan dergelijke activiteiten om u heen dan



raden wij u aan een ander stuk strand te kiezen om wat rustiger te kunnen recreëren.

Drones

Schiermonnikoog is een beschermd en kwetsbaar natuurgebied (onderdeel van Natura-2000). Drones verstoren de rust die wij en onze gasten waarderen. Vlieg daarom niet met een drone.

Verloren en gevonden voorwerpen

Voor verloren en gevonden voorwerpen kunt u terecht bij de gemeente. Op de website www.verlorenofgevonden.nl kunt u alle gevonden en verloren voorwerpen raadplegen en een voorwerp registreren als verloren of gevonden.